













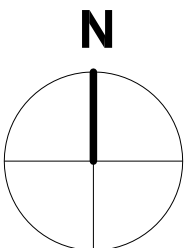
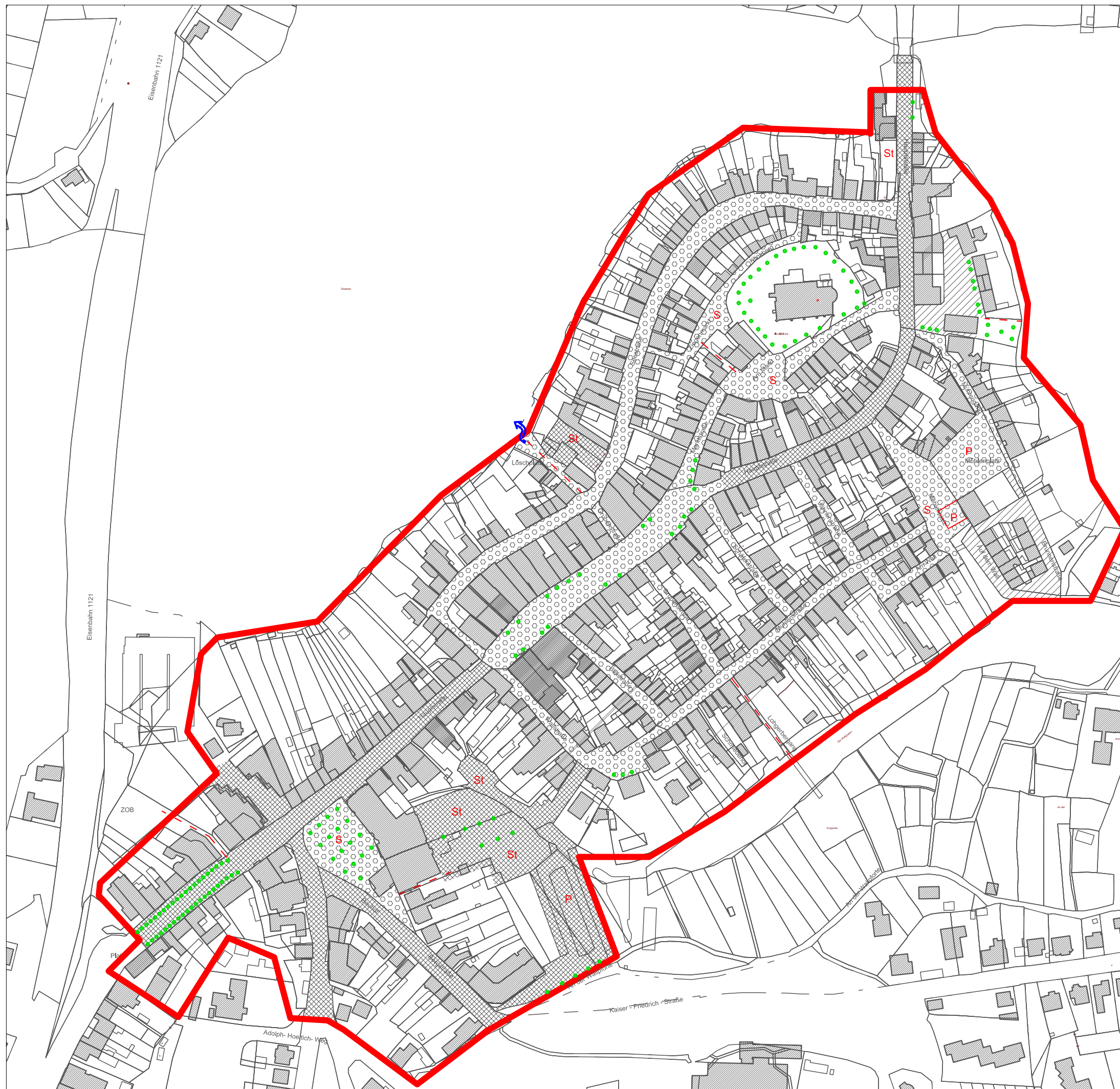
Vorbereitende Untersuchungen

"Altstadt"

Plan 12 Freiflächen

Legende

-  Grenze Untersuchungsgebiet
-  markante Bäume im öffentlichen Raum
-  öffentliche Parkplätze
-  private Stellplätze > 10 PKW
-  Stadtplatz
-  öffentlicher Zugang zum See
-  Fußweg
-  Kopfstein / Mosaik
-  unbefestigt
-  Asphalt oder Beton



Maßstab 1:2500

